Año 12 No. 07

Julio 2021

NOTI CILA

Cd. Juárez, Chihuahua, Tijuana, B.C., Mexicali, B.C., Reynosa,Tamaulipas, Nuevo Laredo, Tamaulipas, Nogales, Sonora, Acuña, Coahuila.

Reunión con autoridades de Baja California, y Organismo de Cuenca de la Península de Baja California sobre las reducciones en las entregas de agua del Río Colorado

Mexicali, B.C. 27/Julio.– Se llevó a cabo una reunión de la Sección mexicana de la CILA en la que se presentó información sobre las condiciones actuales y pronósticos de la Cuenca del Río Colorado. Se comentó que las referidas condiciones anticipan que para el 2022, de conformidad con los acuerdos del Acta 323 de la Comisión, México deberá considerar que su asignación será reducida en 62 Millones de metros cúbicos (Mm^3) y la de Estados Unidos se reducirá en 411 Mm^3. Adicionalmente, México contribuirá con 37 Mm^3 de ahorros de agua recuperable y los Estados Unidos efectuarán ahorros por 247 Mm^3. Se acordó formar un grupo que tenga por objeto analizar técnicamente escenarios bajo diferentes condiciones de escasez, y a su vez las acciones conducentes que permitan mitigar dichas condiciones. Este grupo estaría constituido por representantes del Gobierno de Baja California y de los usuarios del Distrito de Riego 014, y coordinado por la Representación de la CILA en Mexicali y por el Organismo de Cuenca de la Península de Baja California de la CONAGUA. Por la Sección mexicana de la CILA participó el Comisionado Humberto **Marengo**, el Secretario **Jesús Luévano**, el Ingeniero Principal **Antonio Rascón** y los ingenieros, **Francisco Bernal** Representante de la CILA en Mexicali, BC y **Daniel Galindo**, Subdirector del Río Colorado en Oficinas Centrales.

Firma de Informes de Ingenieros Principales sobre la LDI Monumentos y Mosaico Aerofotográfico GPS

Cd. Juárez, Chihuahua. 30/Julio.- Se llevó a cabo la firma de Informes de Ingenieros principales sobre la preparación del Mosaico Aerofotográfico de la Línea Divisoria Internacional del Río Colorado y Terrestre 2012, la Restauración de los Monumentos Internacionales 142A y 145 de la Línea Divisoria Internacional Terrestre entre México y Estados Unidos, así como el Levantamiento Topográfico Utilizando la Tecnología de Sistema de Posicionamiento Global (GPS) para los 276 monumentos de la Línea Divisoria Internacional Terrestre entre México y Estados Unidos . Por la Sección mexicana de la CILA participaron el Ing. **Luis Antonio Rascón Mendoza** y el Secretario **Jesús Luévano Grano.**

Reunión binacional sobre el Saneamiento del Río Tijuana

Cd. Juárez, Chihuahua. 1o./Julio.- Se llevó a cabo una teleconferencia binacional entre ambas Secciones de la CILA sobre el saneamiento de la ciudad de Tijuana, B.C. Se comentaron los proyectos que se evalúan tanto en México como en los Estados Unidos para atender la problemática relacionada con los derrames transfronterizos de aguas residuales por el Río Tijuana y sus afluentes, entre los que se destacó la posibilidad de ampliar la capacidad de la Planta Tratadora Internacional de Tijuana-San Diego a fin de incorporar mayores flujos provenientes de México. Asimismo, se comentó la importancia de que ambas Secciones de la CILA continúen realizando las gestiones necesarias con las instituciones de los tres órdenes de gobierno de ambos países con el objetivo de definir las acciones y proyectos de saneamiento que tengan una mejor relación costo-beneficio para ambas partes. Por la Sección mexicana de la CILA atendieron los Ingenieros **Antonio Rascón** y **Manuel Morales**.

Reunión del Grupo de Seguimiento del Acta 323

Cd. Juárez, Chihuahua. 8/Julio.- Se llevó a cabo una reunión binacional del Grupo de Seguimiento del Acta 323 (GSA) donde se presentaron las *condiciones* y pronósticos de la Cuenca del Río Colorado, de acuerdo con la última actualización disponible al mes de julio de 2020. El pronóstico del Estudio de 24 Meses (E24M) del mes de julio, señala que la elevación en el Lago Mead al 1 de enero de 2020 estaría a 1065.18 pies sobre el nivel medio del mar (psnm), por lo que es muy probable que en el mes de agosto de 2021, la elevación proyectada esté por debajo de 1075 psnm detonándose con esto el segundo nivel para la creación de ahorros voluntarios de agua recuperables, y el primer nivel de reducciones conforme a lo establecido en las Secciones III y IV del Acta referida, por lo que en 2022 la asignación de México será reducida en 62 Millones de metros cúbicos (Mm^3) y la de Estados Unidos se reducirá en 411 Mm^3. Al respecto, el GSA discutió una estrategia de comunicación conjunta entre ambas Secciones de la CILA en concordancia con la fecha de publicación oficial de los resultados del E24M del mes de agosto elaborado por el Buró de Reclamación de los Estados Unidos. Por parte de México participó la Comisión Estatal del Agua de Sonora, CONAGUA y la Sección mexicana de la CILA. Participaron **Humberto Marengo, Jesús Luévano, Antonio Rascón, Daniel Galindo** y **Francisco Bernal**

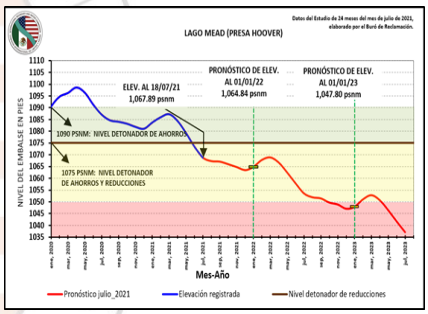

Reunión de seguimiento del Proyecto de Rehabilitación, Operación y Mantenimiento de la Estación de Bombeo PB CILA de Tijuana

Los días 08, 15, 22 y 29 de julio de 2021 se llevaron a cabo reuniones vía videoconferencia para revisar los avances de las obras de rehabilitación de la planta de bombeo de aguas residuales PBCILA de la ciudad de Tijuana, B.C, así como los aspectos operativos de la misma. Se presentaron los avances de las obras por parte de la Constructora y de la Supervisión externa, las cuales a la fecha presentan un avance general del 99%. Asimismo se abordó la problemática relacionada con la deformación que presenta una sección de la tubería que va del pretratamiento al cárcamo de bombeo de la planta, y se comentó que ya se iniciaron los trabajos para su reparación. Participaron funcionarios de esta Comisión y de la Comisión Nacional del Agua (CONAGUA). Por la Sección mexicana de la CILA atendieron el Comisionado Dr. Humberto Merengo Mogollón, y los Ingenieros Antonio Rascón, Roberto Espinosa, Javier Colín y Manuel Morales.

Reunión con la EPA, Cancillería, y CONAGUA sobre los proyectos para el saneamiento de Tijuana

Cd. Juárez, Chihuahua. 26-27/Julio.– Se llevó a cabo una reunión binacional en la que se discutieron los proyectos de México y los Estados Unidos para atender la problemática de saneamiento de aguas residuales en la ciudad de Tijuana, Baja California. Participaron funcionarios de la Cancillería (SRE), CONAGUA, del Gobierno del Estado de Baja California, de la Agencia de Protección Ambiental de EEUU (EPA) y de ambas Secciones de la CILA. El Gobierno del Estado de B.C., comentó los planes de México para rehabilitar la Planta Tratadora de San Antonio de los Buenos, y ahí mismo construir una nueva planta para fines de reúso agrícola y la posibilidad de reúso de los efluentes de las plantas Arturo Herrera y La Morita los cuales actualmente se descargan al cauce del Río Tijuana. Por su parte la EPA comentó la propuesta de ampliación de la Planta Internacional de Tratamiento de Tijuana-San Diego a fin de incrementar la captación de los derrames transfronterizos de aguas residuales en la región. Por la Sección mexicana de la CILA atendieron el Comisionado **Humberto Marengo**, el **Lic. Jesús Luévano** y los Ingenieros **Antonio Rascón, Roberto Espinosa y Manuel Morales**.

Reunión del Comité Técnico Binacional para el Saneamiento de Mexicali

Mexicali, Baja California. 22/Julio.— Se llevó a cabo una videoconferencia donde se revisó la situación actual de saneamiento, tema a cargo de la Comisión Estatal de Servicios Públicos de Mexicali (CESPM). El primer tema fueron los volúmenes y calidad de las plantas de tratamiento del periodo correspondiente a esta reunión; y el segundo punto un resumen de las acciones que se han llevado a cabo recientemente para el mejoramiento de la infraestructura. Por su parte la Sección estadounidense de la CILA, mencionó los resultados de los muestreos del Acta 264 tomados únicamente del lado estadounidense. Participaron por parte de la Representación en Mexicali, **Alfredo de la Cerda** y **Lourdes Sánchez**.

Reunión con autoridades de SEPROA, CONAGUA y S.R.L. para revisar las entregas de agua del Río Colorado

Mexicali, Baja California. 23/Julio.- Se llevó a cabo la reunión convocada por la Secretaría para el Manejo, Saneamiento y Protección del Agua (SEPROA), donde se revisó el estado que guardan las entregas de agua a México conforme al Tratado de Aguas de 1944, en virtud de que se ha presentado falta de abastecimiento por parte de la SRL para el acueducto Río Colorado–Tijuana que esta ocasionando niveles bajos en las presas de almacenamiento para la zona costa. Al respecto, el Representante de la CILA en Mexicali presentó el balance diario de las entregas con Estados Unidos y como se operan las variaciones que se presentan día a día. La CONAGUA, SEPROA y SRL también presentaron sus reportes y argumentos por los faltantes presentados. Participó por parte de la Representación en Mexicali, **Francisco Bernal**.

Recorrido con medios de comunicación locales por las instalaciones de la PB-CILA

Tijuana, B.C. 19/Julio.-Se llevó a cabo un evento en las instalaciones de la planta de bombeo CILA., solicitado y coordinado por el Organismo Operador del Sistema de Agua Potable y Alcantarillado del Gobierno del Estado de Baja California, CESPT, el cual contó con la participación del Ing. **Roberto Espinosa**, por parte de la Sección mexicana de la CILA., y el Ing. Rigoberto Laborín de la SEPROA. Al mismo acudieron los medios de difusión escritos, radio y televisión acreditados en la región fronteriza Tijuana, BC./San Diego, California, a quienes tuvo la oportunidad de mostrarles el Representante de la Sección mexicana de la CILA el avance de obra logrado en la Construcción de la nueva área de pretratamiento y rehabilitación, así como la operación y mantenimiento de la Planta de Bombeo "CILA" (PBCILA). De igual manera, tanto el Director de CESPT, como el Subsecretario de la SEPROA, expusieron la cartera de proyectos en proceso y el avance que han logrado para lograr gradualmente controlar la descarga de flujos de aguas residuales hacia el Río Tijuana y Alamar provenientes de la mancha urbana de la Cd. de Tijuana, B.C.

Reunión del Grupo de Trabajo ambiental del Acta 323

Cd. Juárez, Chihuahua. 21/Julio.- Se llevó a cabo una reunión binacional técnica (vía teleconferencia) del Grupo de Trabajo Ambiental (GTA) establecido en el Acta 323 de este Organismo Internacional, en la que se proporcionó actualización sobre la información preliminar de las entregas de agua para propósitos ambientales que actualmente se están llevando a cabo conforme a la Sección VIII.B de la citada Acta. Las Organizaciones No Gubernamentales (ONG) mostraron fotografías aéreas de las entregas, del avance del agua a través del cauce principal del Río Colorado y de la presencia de flujos en los diferentes sitios de restauración ambiental conformados como parte de los esfuerzos establecidos en las Actas 319 y 323 de la Comisión. Asimismo, se presentó un resumen del taller de manejo adaptativo del SubGrupo de Ciencia y Monitoreo, con resultados y acciones identificadas relativas a la calidad de la vegetación, niveles de agua superficial y subterránea, y monitoreo de aves regionales. Por parte de México participó, CONAGUA, SEMARNAT, la Universidad Autónoma de Baja California, CONANP y ONG. Por la Sección mexicana de la CILA participaron los ingenieros **Daniel Galindo** de oficinas centrales, y **Francisco Bernal** Representante de la CILA en Mexicali, BC.

Planta Tratadora de Aguas Residuales (PTAR) de Piedras Negras, Coahuila

Cd. Acuña, Coahuila. 28/Julio.– Se realizó un recorrido por las instalaciones de la PTAR ,con la finalidad de observar las condiciones de operación en que se encuentran las instalaciones, mismas que a partir del año 2000, es administrada por la concesionaria Aguas Depuradas SA de CV, a través de la empresa Agua Residuos y Medio Ambiente SA de CV (AREMA), hasta el año 2024, que terminará la concesión. Por parte de la Sección mexicana participó **Roberto Enríquez**, Subdirector Técnico, acompañado por el Gerente de la Planta, Hervey Gallegos.

Río Bravo Hidrometría, Climatología y Telemetría Hidrometría

Cd. Acuña, Coahuila. 15/Julio. –Se realizó un recorrido para supervisar los avances de los trabajos realizados en las estaciones hidrométricas y climatológicas, localizadas en la cuenca mexicana del Río Bravo, en los estados de Coahuila y Chihuahua, registrando un avance en los trabajos del 60 % Por parte de la Sección mexicana participó **Armando Barrón Castro.**

Reunión del Grupo de Trabajo de Salinidad del Acta 323

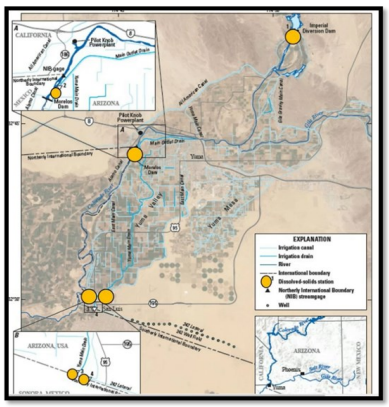

Cd. Juárez, Chihuahua. 28/Julio.- Se llevó a cabo una reunión binacional técnica del Grupo de Trabajo de Salinidad en la que se presentaron los resultados del monitoreo de la salinidad en tiempo real en cuatro puntos en el área de Yuma, por parte del Servicio Geológico de los Estados Unidos (USGS). Por parte de México se informó sobre el estado de los equipos de monitoreo y datos de conductividad eléctrica en Presa Morelos y el Canal Sanchez Mejorada. También se realizó una actualización sobre el proyecto de mejora de la capacidad operativa del Canal Sanchez Mejorada y se discutió la posibilidad de realizar un taller de salinidad con modalidad presencial (preferentemente) cuando las condiciones sanitarias lo permitan. Finalmente, se programó una reunión de seguimiento para inicios del mes de octubre de 2021. Por la Delegación mexicana participaron la CONAGUA, y por la Sección mexicana de la CILA atendieron los ingenieros **Daniel Galindo, Francisco Bernal, Luis Heredia** y **Erick Chávez**

Reunión sobre las descargas pluviales al canal de desviación El Morillo

Reynosa, Tamaulipas. 13-/Julio.– Se llevó a cabo una reunión con la Dirección de Obras Públicas sobre el problema de descargas de escurrimientos pluviales al Canal de Desviación El Morillo cada vez que llueve. Esta Comisión comentó que esa Dirección no permitirá realizar excavaciones de zanjas en la mancha urbana para conducirlas al Canal de desviación El Morillo, y que se buscará otra solución para evitar las inundaciones. El respecto solicitaron que se les permitiera utilizar la obra de desviación que la CILA construyó para los casos de mantenimiento y rehabilitación del canal de desviación, a lo cual se comentó que no había inconveniente siempre y cuando se reparara una erosión causada por dicha obra de desvío de las aguas. Por parte de la CILA participaron **David Negrete Arroyos**, Representante, y **Daniel Magallanes de Anda**, Jefe de Oficina de la Planta de Bombeo y Canal de Desviación El Morillo en Reynosa, Tamaulipas.

Reunión mensual de operación y mantenimiento de la planta de bombeo y canal de desviación El Morillo

Reynosa, Tamaulipas. 15/Julio.– Se llevó a cabo la reunión correspondiente al mes de junio de 2021. Se hizo mención de las labores de mantenimiento realizadas, destacando la reparación de una erosión en la planta de bombeo por parte de la Comisión Nacional del Agua. La brigada de mantenimiento diariamente llevó a cabo recorridos de limpieza de los accesos de todos los sifones y alcantarillas. A lo largo del canal de desviación, se realizaron desmontes y aplicación de herbicida. Se comentó sobre las obras de mejoras capitales, para las cuales se está trabajando en los catálogos de conceptos para realizarlas en este año. Por parte de la CILA participaron **David Negrete Arroyos**, Representante, **Alfonso Carmona Arteaga,** Subdirector de Presas, y **Daniel Magallanes de Anda**, Jefe de Oficina de El Morillo en Reynosa, Tamaulipas.

Segunda Reunión Trimestral de Operación y Mantenimiento de las Presas Internacionales Anzaldúas y El Retamal 2021

Reynosa, Tamaulipas. 15/Julio.– Se llevó a cabo la reunión en la cual se revisaron las principales actividades de operación y mantenimiento de las presas realizadas por ambas Secciones de la CILA, y así elaborar el Informe trimestral correspondiente al periodo de abril a junio de 2021. Destacaron el recorrido que se hizo por la estructura de la presa para verificar los trabajos en las compuertas 1 y 6 de Anzaldúas. Y en El Retamal se supervisaron los trabajos de la empresa que esta realizando la propuesta para la solución de la problemática en la operación de los equipos electromecánicos. En ambas presas se efectuaron las lecturas de las placas de los desplazamientos horizontales y verticales en ambas márgenes. Se acordó fecha para llevar a cabo la siguiente reunión. Por parte de la CILA participaron **David Negrete Arroyos**, Representante, y **Alfonso Carmona Arteaga**, Subdirector de Presas en Reynosa, Tamaulipas.

Visita a la ciudad de Agua Prieta, Sonora, para la instalación de una estación climatológica

Agua Prieta, Sonora. 26/Julio.– Se realizó el suministro de dos estaciones climatológicas al OOMAPAS Agua, Prieta, presenciándose la instalación de una de ellas en el edificio de telemetría del Organismo Operador; y el segundo equipo se instaló por parte de OOMAPAS en un tanque de almacenamiento de agua al este de la ciudad, próximo al arroyo Alamito. La Sección mexicana de la CILA continuará apoyando a OOMAPAS para incrementar la cobertura de estaciones climatológicas. Por parte de la Sección mexicana participaron **Jesús Quintanar** y **Antonio Segovia.**

Segunda reunión trimestral de operación y mantenimiento de la Presa Internacional Falcón 2021

Reynosa, Tamaulipas. 21/Julio.– En la reunión se revisaron las principales actividades de operación y mantenimiento de la presa y planta hidroeléctrica por ambas Secciones de la CILA y la Comisión Federal de Electricidad (CFE), para así realizar el Informe Trimestral correspondiente a los meses de abril, mayo y junio de 2021. Se destacó la finalización de los trabajos de mantenimiento de los pozos piezométricos, mantenimiento de los registros de filtraciones y mantenimiento de los tanques de almacenamiento. Se acordó fecha para llevar a cabo la siguiente reunión. Por parte de la CILA participaron **David Negrete Arroyos**, Representante, y **Alfonso Carmona Arteaga**, Subdirector de Presas en Reynosa, Tamaulipas.

Videoconferencia sobre el Programa del Sistema de Alerta Temprana (SAT) de Nogales

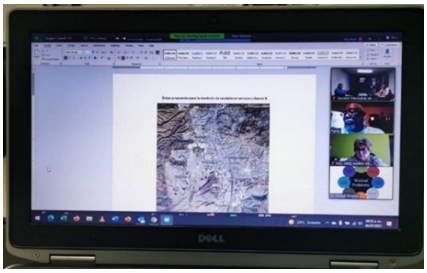

Nogales, Sonora. 6/Julio.– Dicha videoconferencia fue para conocer la situación actual de las estaciones climatológicas y de la estación hidrométrica en cuanto a su funcionamiento, e identificar necesidades para mejorar y fortalecer dicho programa. El objeto fue generar una compilación de información más amplia que permita predecir las tormentas, así como proporcionar a ciudades y poblados elementos de protección civil. En dicha videoconferencia se tuvo la participación del Condado de Santa Cruz, Departamento Geológico de los Estados Unidos (USGS), Organismo de Cuenca Noroeste de la CONAGUA (OCNO-CONAGUA), Centro de control, Comando, Comunicaciones, Computo, Coordinación e Inteligencia (C-5), e Instituto Municipal de Investigación Municipal (IMIP). Por parte de la Sección mexicana participaron **Jesús Quintanar** y **Antonio Segovia**.

Reunión para dar seguimiento a la problemática de saneamiento de la ciudad de Nogales, Sonora

Nogales, Sonora. 15/Julio.– Dicha reunión fue atendida por personal del Banco de Desarrollo de América del Norte (BDAN), Comisión Nacional del Agua (CONAGUA), Organismo Operador de Agua Potable, Alcantarillado y Saneamiento (OOMAPAS), Departamento de Calidad del Medio Ambiente (ADEQ), y el consulado de los Estados Unidos en Nogales, Sonora. El objeto de la reunión fue discutir la actual problemática de saneamiento de la ciudad de Nogales, Sonora, así como revisar los avances de los proyectos que actualmente esta financiando el Banco de Desarrollo de América del Norte (BDAN), y sobre los requerimientos para el financiamiento de futuros proyectos. Por parte de la Sección mexicana participaron **Jesús Quintanar** y **Antonio Segovia**.

Visita a la empresa Spectrumb Brands

Nogales, Sonora. 2/Julio.– El objeto de la visita fue observar el proceso de su planta de tratamiento de aguas producto del platinado, para el reuso del efluente en áreas verdes urbanas y evitar que se deseche al sistema de alcantarillado sanitario municipal, con el fin de ayudar al proyecto de bancos de agua. Como acción se continuará realizando reuniones de seguimiento y visitas a las diferentes empresas para observar su sistema de tratamiento. Por parte de la Sección mexicana participaron **Jesús Quintanar** y **Antonio Segovia**.

Inspección de campo conjunta entre la Sección mexicana y el Instituto Municipal de Investigación y Planeación (IMIP).



Nogales, Sonora. 12/Julio.– La inspección se realizó para identificar sitios estratégicos para la medición de caudales de arroyos urbanos de la cuenca del arroyo Los Nogales. El objeto de la inspección fue reconocer las áreas donde es posible medir caudales mediante software de aplicación en videograbaciones de flujos de agua, y colocar cámaras que permitan grabar los flujos de escorrentías pluviales en arroyos y calles de la ciudad. Por parte de la Sección mexicana participaron **Jesús Quintanar** y **Antonio Segovia**

BREVES...

- **Nuevo Laredo, Tamaulipas.-** El 1o. De julio, la Representación de la CILA en Nuevo Laredo atendió la invitación del Consejo de Instituciones de Nuevo Laredo, A. C. (CINL) con el objetivo de exponer el tema "Temporada de huracanes y nivel del Río Bravo". Se inició la presentación con una breve reseña sobre aspectos generales de la Comisión, almacenamiento de las presas internacionales Amistad y Falcón, recuento de la precipitación pluvial desde el año 1995 a mayo de 2021, con los datos obtenidos de la estación climatológica que opera esta Sección mexicana de la CILA. Posteriormente se dio a conocer las acciones y recomendaciones que se deben llevar a cabo en caso de presentarse una Avenida en el Río Bravo, así como el diagrama de comunicaciones de emergencia entre las autoridades federales, estatales y municipales. Se mostró mediante imágenes los sitios vulnerables y/o inundables de la ciudad. Por parte de la Sección mexicana participó **Agustín Boone González**, Representante de la CILA en Nuevo Laredo, Tamaulipas.

- **Cd. Juárez, Chihuahua.-** El 8 de julio se llevó a cabo la Reunión Intersecretarial de Seguimiento a Proyectos T-MEC y de Infraestructura Fronteriza. En dicha teleconferencia los participantes comentaron en el ámbito de su competencia la situación actual y los avances de los proyectos de cruces fronterizos y puentes internacionales que se encuentran marcados como pendientes en el semáforo de control, además de brindar la actualización correspondiente para la próxima reunión de alto nivel. Participaron **Armando Reyes** y **Jason Ayala** por la Sección mexicana de la CILA.

- **Reynosa, Tamaulipas.-** El 12 de julio se participó en una reunión y recorrido sobre el proyecto de ampliación y rehabilitación del sistema de alcantarillado, incluyendo la construcción de una planta de tratamiento de aguas residuales con una capacidad de 12 l/s financiado con el apoyo del Banco de Desarrollo de América del Norte (BDAN). Se comentaron los avances del proyecto y la necesidad de establecer un banco de nivel para la referencia de las obras. En el recorrido conjunto se realizó una excavación con maquinaria en el punto mas bajo de la ciudad a fin de conocer si existía un nivel freático a una profundidad que pudiera afectar al sistema de alcantarillado. Por parte de la CILA participaron **David Negrete Arroyos**, Representante, **Alfonso Carmona Arteaga**, Subdirector de Presas y **Jorge Villaseñor González**, Jefe de Oficina en Nueva Ciudad Guerrero, Tamaulipas.

- **Reynosa, Tamaulipas.-** El 13 de julio se atendió una reunión virtual sobre diferentes proyectos en la Ciudad de Matamoros, Tamaulipas. 1. La reconversión del Puente Internacional Brownsville-Matamoros (B&M de ferroviario a vehicular; La rehabilitación de las Av. Azcárraga y Galeana donde se habilitará como salida del Puente B&M, en el sentido de norte a sur; La construcción de la Av. de las Américas que tiene como objetivo construir una vía de acceso directo en la ciudad de Matamoros con una longitud de 2.32 km; y El Centro Cultural Binacional que contará con la pista del ferrocarril oeste, un parque lineal de 2.32 km, una ciclovía de 8 millas, con anfiteatros y teatro al aire libre, una máquina de ferrocarril antigua para el museo y con museografía. Por parte de la CILA participaron **David Negrete Arroyos**, Representante y Sergio **Sánchez García**, Jefe de Oficina de Ingeniería en Reynosa, Tamaulipas.

...Breves

- **Cd. Juárez, Chihuahua.-** El 13de julio se atendió la reunión del Plan Maestro del Puente Internacional Rio Bravo-Donna, donde se expuso una breve presentación del proyecto integral del lado mexicano y del estadounidense, proporcionando de esta manera información relacionada a los avances de dicho proyecto tanto del lado de estados unidos como del lado mexicano. Participaron **Armando Reyes** y **Jason. Ayala** por la Sección mexicana de la CILA.

- **Tijuana, B.C. -**Los días 20 y 21 de Julio, se atendió la invitación del Instituto Metropolitano de Planeación de Tijuana a la reunión virtual para la presentación final por parte del equipo consultor de Gestión Costera, la zonificación, manejo y administración propuestas para el área, así como acciones y proyectos identificados para la protección, saneamiento, restauración y rehabilitación del parque público conocido como Cañada Los Sauces Sur. Al día siguiente se realizó un recorrido por el área, para ver la problemática existente, parte del proyecto ya ejecutado en sitio y necesidades. Participaron Instituto Metropolitano de Planeación de Tijuana, Dirección Municipal de Protección Civil, Comisión Nacional Forestal de Baja California, Consejo Los Sauces, CESPT, Catastro, Dirección de Protección al Ambiente, SEP, Proyecto Fronterizo A.C, entre otras instituciones. Por parte de la Sección mexicana de la CILA participó **Ma. Elena Cárdenas V**.