Reunión Pública del Foro Ciudadano de la Sección mexicana de la CILA en Nuevo Laredo, Tam.

Tema:

“Desconexión del drenaje sanitario del sistema pluvial”

RELACIONES EXTERIORES
SECRETARÍA DE RELACIONES EXTERIORES

COMISIÓN INTERNACIONAL DE LÍMITES Y AGUAS ENTRE MÉXICO Y ESTADOS UNIDOS

2023 AÑO DE Francisco VILLA
EL REVOLUCIONARIO DEL PUEBLO

21 DE SEPTIEMBRE DE 2023

AGENDA DEL EVENTO

Comisión Internacional de Límites y Aguas entre México y Estados Unidos

▪ **Bienvenida y Presentación del presídium (Moderador)**	Dr. *Jesús Frausto Ortega*
▪ **Entrega de nombramientos a la Mesa Directiva del FC**	Ing. *David Negrete Arroyos*
▪ **Presentación del Objetivo de la reunión**	Lic. *Yuritzi Llamas Mangin*
▪ **Presentación sobre desconexión del drenaje sanitario del sistema pluvial**	*Ing. Javier Saavedra Macias*
▪ **Sesión de preguntas y comentarios del público**	
▪ **Propuesta de temas para próximas Reuniones Públicas**	
▪ **Clausura**	

2023 Año de Francisco Villa
El revolucionario del pueblo

Comisión Internacional de Límites y Aguas entre México y Estados Unidos

MESA DIRECTIVA DEL FORO CIUDADANO DE LA SECCION MEXICANA DE LA CILA EN NUEVO LAREDO 2023-2025

Jesús Frausto Ortega	*Presidente*
Yuritzi Llamas Mangin	*Secretaria*
Marco Antonio Garza Delgado	*Vocal*
Daniel López Nevares	*Vocal*
Antonio Ulloa Peña	*Vocal*

2023 Año de Francisco Villa
El revolucionario del pueblo

OBJETIVO DE LA REUNIÓN

Facilitar el intercambio de información entre la comunidad fronteriza y la Sección mexicana de la CILA, convirtiéndose en el mecanismo de información y consulta acerca de las actividades y proyectos que la CILA tiene a su cargo en la frontera, así como para conocer otras acciones que en un futuro pudieran impactar las funciones de la Comisión.

2023 Año de Francisco Villa
El revolucionario del pueblo

PRINCIPALES PROYECTOS CONJUNTOS DE LA CILA
INTERNATIONAL BOUNDARY AND WATER COMMISSION
COMISIÓN INTERNACIONAL DE LÍMITES Y AGUAS
MONITOREO DE LA CALIDAD DEL AGUA EN COSTA
CONTROL DE AVENIDAS RÍO TIJUANA
MONITOREO RÍO COLORADO
PRESA MORELOS
ENTREGAS DE AGUA RÍO COLORADO
SANEAMIENTO TIJUANA
SANEAMIENTO MEXICALI
SALINIDAD RÍO COLORADO
MANTENIMIENTO MONUMENTOS INTERNACIONALES
SANEAMIENTO NOGALES, SON.
SANEAMIENTO NACO, SON.
PRESA AMERICANA
PUENTE CÓRDOVA
PROYECTO CHAMIZAL
CONTROL DE AVENIDAS NOGALES, SON.
AGUAS SUBTERRÁNEAS NOGALES, SON.
SANEAMIENTO AGUA PRIETA, SON.
SANEAMIENTO NACO, SON.
ENTREGAS DE AGUA, VALLE DE JUÁREZ
CONSERVACIÓN DEL CAUCE
PRESA LA AMISTAD
SANEAMIENTO OJINAGA, CHIH.
SANEAMIENTO PIEDRAS NEGRAS, COAH.
CONTROL DE AVENIDAS ALTO RÍO BRAVO
RED HIDROMÉTRICA
RED CLIMATOLÓGICA
DISTRIBUCIÓN DE AGUAS INTERNACIONALES
CONSERVACIÓN DEL CAUCE
PRESA FALCÓN PLANTA HIDROELÉCTRICA
SANEAMIENTO NUEVO LAREDO, TAM.
CONTROL DE AVENIDAS BAJO DEL RÍO BRAVO
PRESA RETAMAL
PRESA ANZALDUAS
MONITOREO DE LA CALIDAD DEL AGUA DEL RÍO BRAVO
Área de JURISDICCIÓN
Límites Territoriales
Aguas Superficiales
Aguas Subterráneas
Calidad del Agua
Saneamiento
Proyectos de Cruces Internacionales

GOBIERNO DE
NUEVO LAREDO
2021-2024

COMAPA
NUEVO LAREDO

DESCONEXION DEL DRENAJE SANITARIO DEL SISTEMA PLUVIAL

21 DE SEPTIEMBRE DEL 2023

ACTA 279 DE CILA

La red de drenaje para la Ciudad de Nuevo Laredo data de 1923, se integro con dos sistemas uno para las aguas pluviales y otro para las aguas residuales.

A partir de las condiciones imperantes y consientes de la gravedad del problema, los Gobiernos de México y Estados Unidos, firmaron el 28 de Agosto de 1989 un acuerdo (Acta 279 Medidas conjuntas para mejorar la calidad de las aguas del Rio Bravo).

COMPONENTES CONTEMPLADOS EN EL ACTA 279

Ampliación de las redes de alcantarillado	49.10 Km
Rehabilitación del Sistema de Alcantarillado	6.70 Km
Colector Ribereño	18.30 Km
Colector Coyote	8.70 Km
Estación de Bombeo y Planta de Tratamiento de Aguas Residuales, gasto medio	1,360 Lps

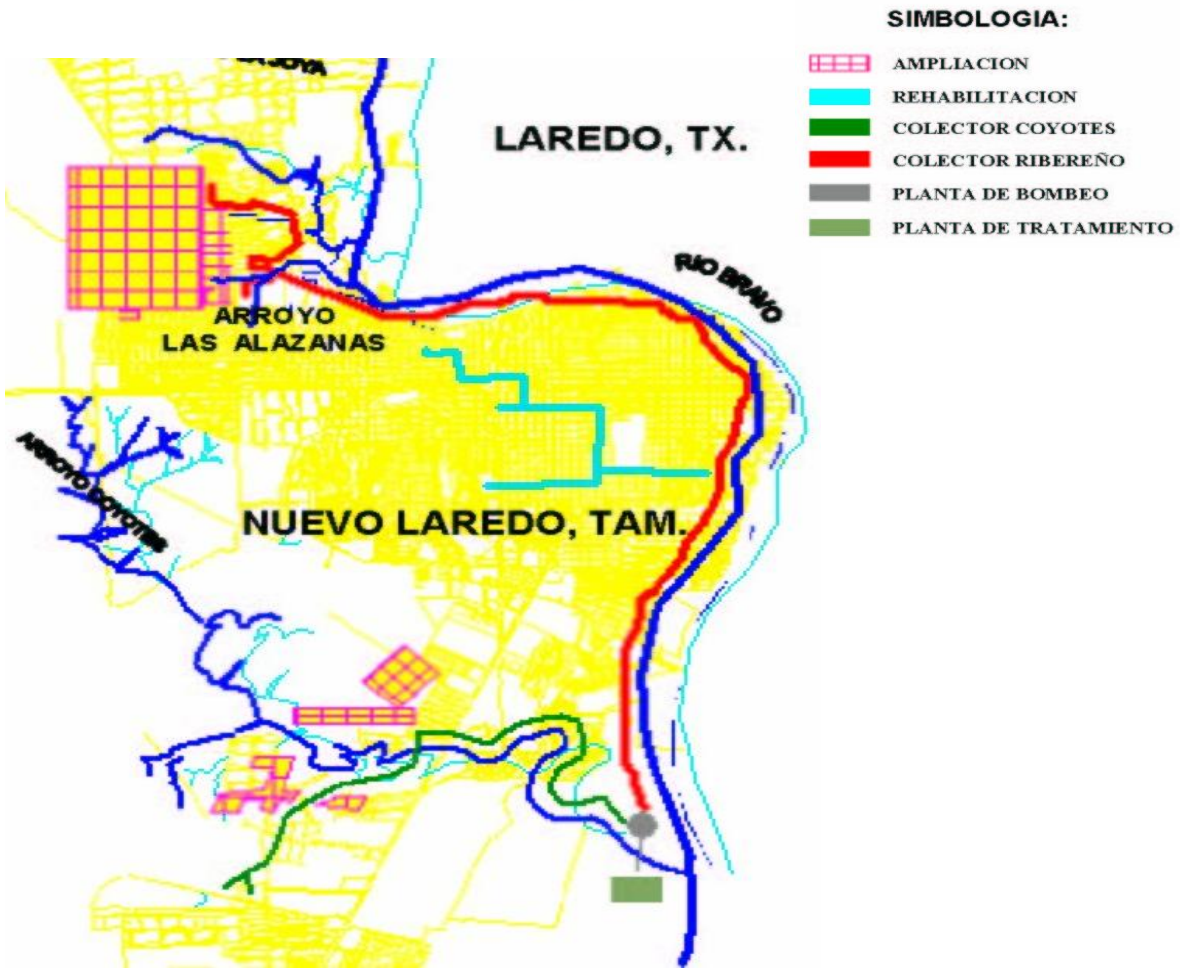

MONTO TOTAL INVERTIDO:
$ 60,000,000 DLLS

DRENAJE SANITARIO Y SANEAMIENTO 2021-2024

El objetivo del proyecto de saneamiento de Nuevo Laredo es eliminar todas las descargas de aguas residuales sin tratamiento, para mejorar la calidad del agua del Río Bravo.

La presente administración se ha llevado a cabo una inversión histórica en la rehabilitación del principal sistema de alcantarillado sanitario de la ciudad, como lo son los colectores Ribereño y Coyote (12 km, más de 300 millones de pesos), el costo total se estima en 1,427.5 mdp (81 mdd).

Así mismo, las rehabilitaciones de la red de alcantarillado se han realizado en la zona centro de la ciudad conduciendo el agua residual a los subcolectores Chihuahua, Maclovio Herrera, entre otros (los cuales descargan al colector Ribereño) para conducir las aguas residuales hacia las plantas de tratamiento PITAR y Planta Norponiente.

DRENAJE SANITARIO Y SANEAMIENTO 2021-2024

Durante muchos años COMAPA Nuevo Laredo ha intentado cumplir los compromisos internacionales de saneamiento de Rio Bravo, pero se ha tenido mejoras que con el paso de los años presentan nuevas fallas, debido a que llegó al final su vida útil de operación, actualmente existen 26 descargas al Río Bravo sin tratamiento con un gasto de 931 lps. En esta administración se está trabajando en la rehabilitación de los Colectores Ribereño y Coyote, se ha dado la meta en reducir sustancialmente estas descargas de aguas residuales.

Cabe mencionar que el agua de nuestras plantas de tratamiento de aguas residuales cumple con la normatividad mexicana e internacional acordada en el acta 279 de la CILA.

DESCARGAS DE AGUAS RESIDUALES NO TRATADAS AL RIO BRAVO EN NUEVO LAREDO, TAM.

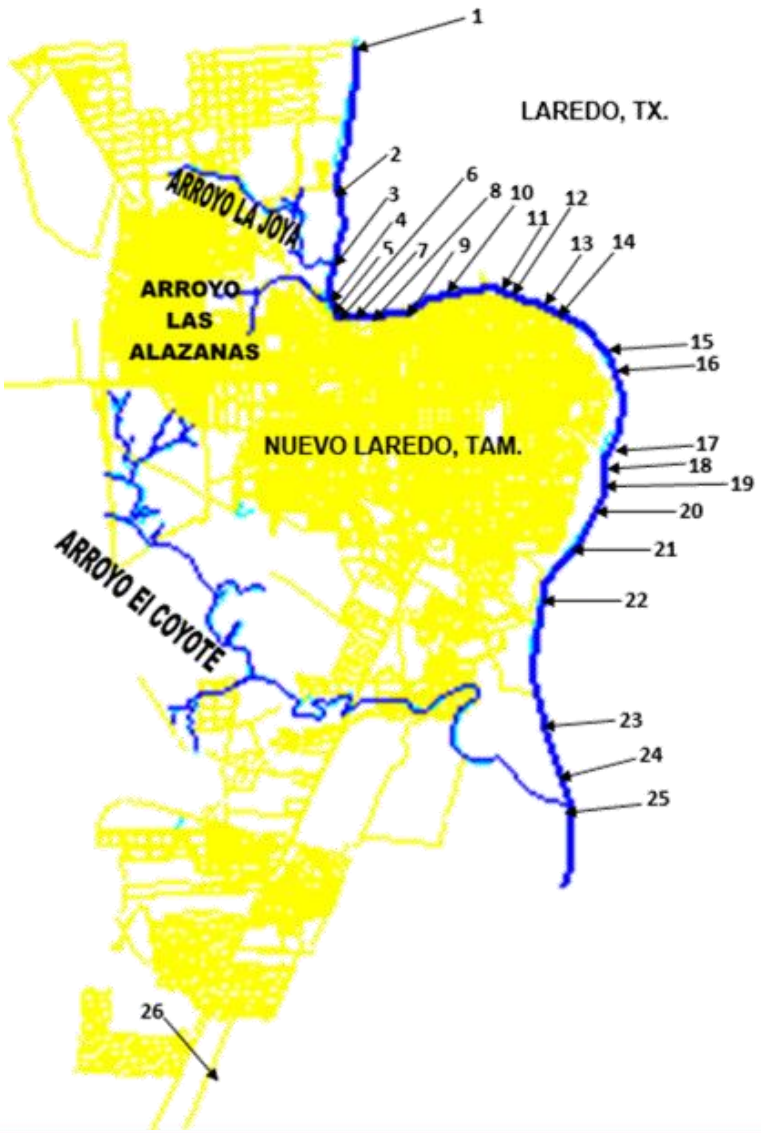

No.	ESTACION	GASTO (l/s)
1	Potabilizadora Norte	8.00
2	Paso de los Indios	56.60
3	Arroyo La Joya	142.00
4	Arroyo Las Alazanas	42.30
5	Colima	7.00
6	Roma	3.00
7	Monterrey	5.00
8	Independencia	2.00
9	Potabilizadora Centro	88.6
10	América	86.40
11	Riva Palacio	2.61
12	Aldama	3.00
13	Juárez	5.00
14	Ocampo	5.00
15	A. Serdán	4.25
16	Jesús Carranza	2.25
17	Porfirio Díaz	2.00
18	Díaz Mirón y Belden	2.20
19	Bocanegra	3.00
20	Arteaga	3.00
21	Guatemala	2.00
22	Zoológico	3.00
23	Campestre	20.00
24	Potabilizadora Sur Oriente	19.20
25	Arroyo Coyote	400.00
26	Animas	13.25
	TOTAL	930.66

PLANTAS TRATADORAS DE AGUAS RESIDUALES

PLANTA INTERNACIONAL DE TRATAMIENTO
DE AGUAS RESIDUALES SURPONIENTE

CAPACIDAD MAXIMA 1,360 LPS
CAPACIDAD NOMINAL 1,100 LPS

CAPACIDAD TOTAL:

1,600 LPS

PLANTA DE TRATAMIENTO DE AGUAS RESIDUALES
NORPONIENTE

CAPACIDAD INSTALADA 200 LPS
CAPACIDAD TRATADA 130 LPS

- **SE CUENTA CON TRES PLANTAS DE TRATAMIENTO SECUNDARIAS CON UNA CAPACIDAD DE TRATAMIENTO DE 40 LPS (INDUSTRIAS, ORADEL Y SAN AGUSTÍN)**
- **SE CUENTA CON 10 CÁRCAMOS DE BOMBEO**
- **SE DESCARGAN ACTUALMENTE AL RÍO BRAVO : 931 LPS SIN SER TRATADAS**
- **SE TIENE CAPACIDAD INSTALADA PARA TRATAR EL 100% DE AGUAS RESIDUALES**

ANTIGÜEDAD DE LA INFRAESTRUCTURA DE REDES DE DRENAJE SANITARIO

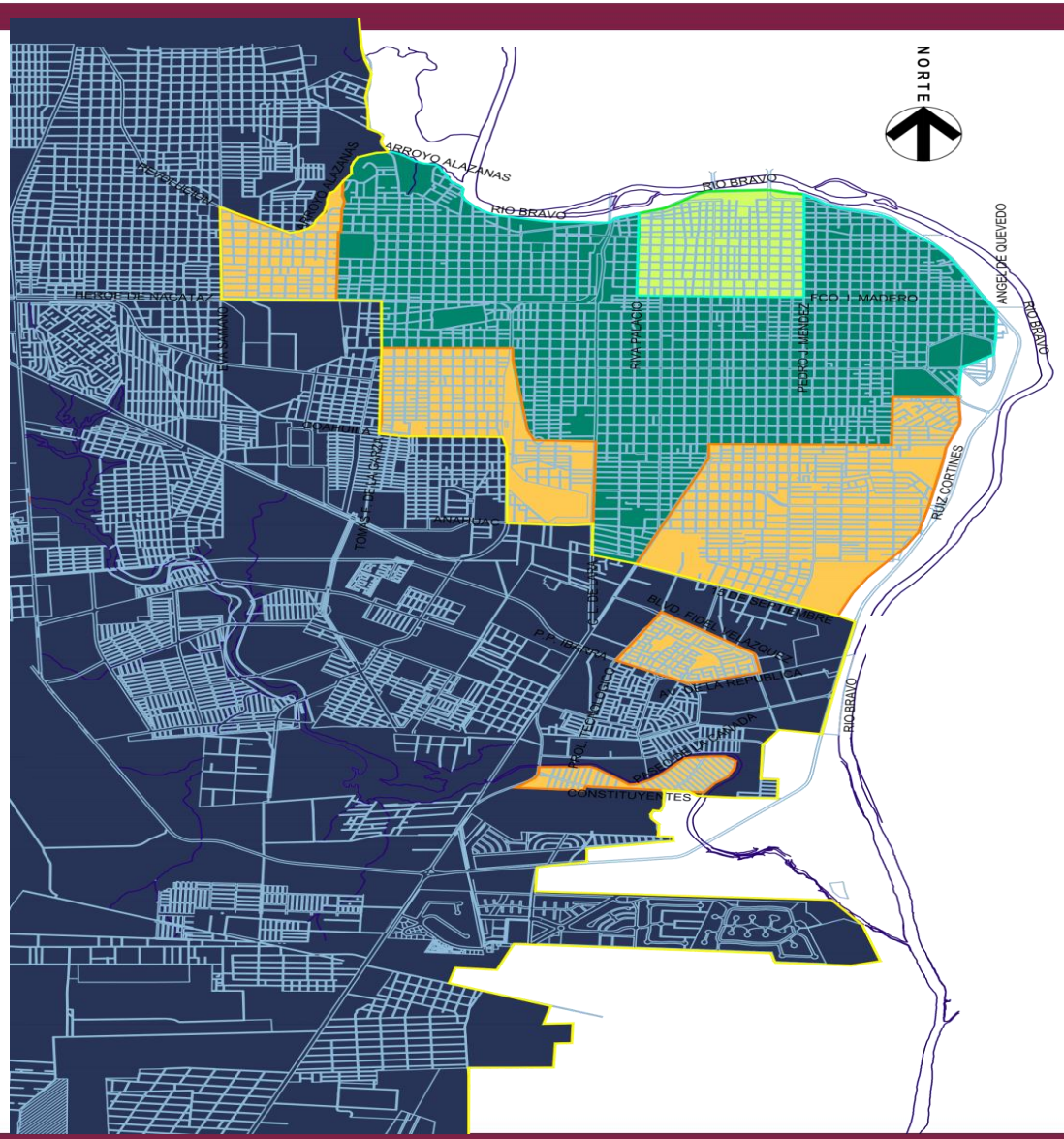

SIMBOLOGIA
MAS DE 70 AÑOS
ENTRE 40 Y 70 AÑOS
ENTRE 20 Y 40 AÑOS
MENOS DE 20 AÑOS

DRENAJE PLUVIAL EN EL SECTOR CENTRO

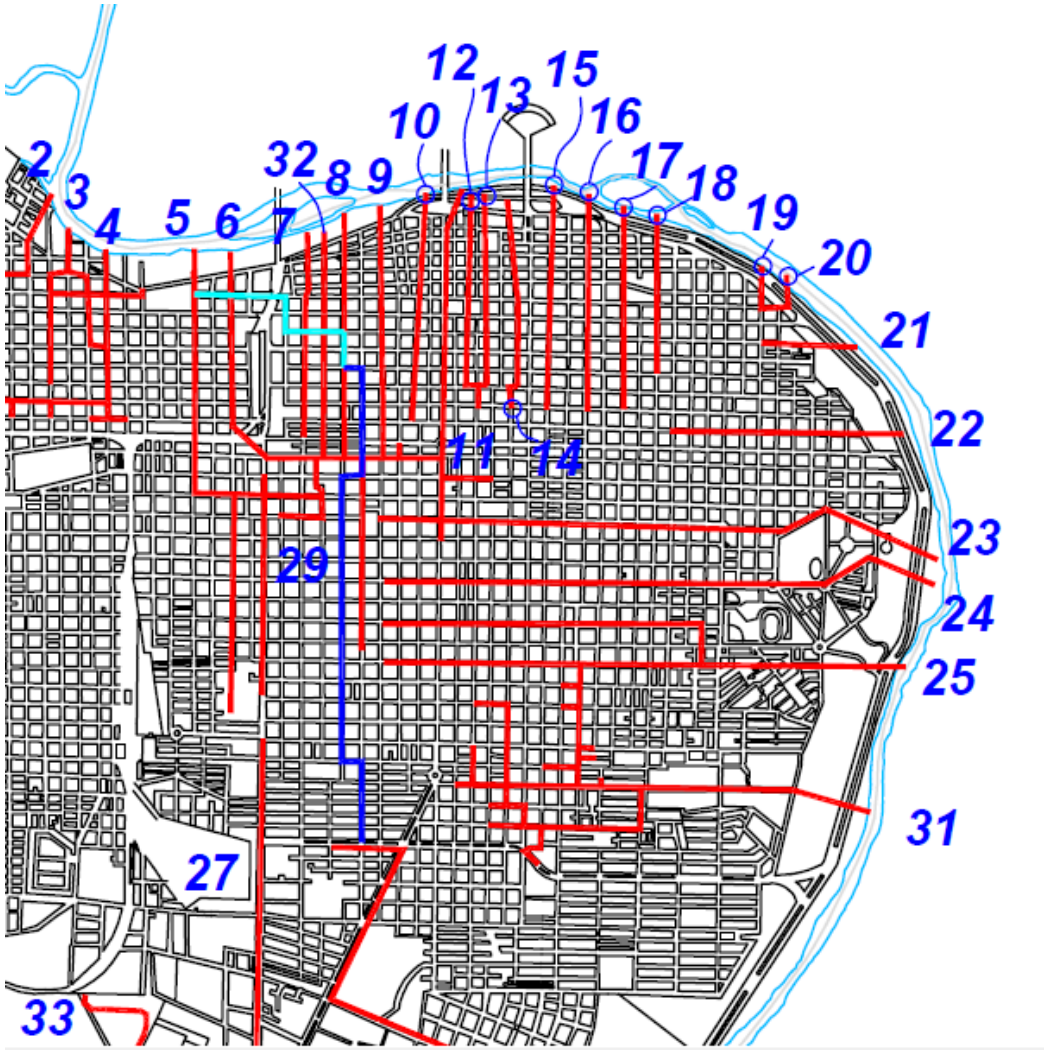

COLECTOR CONSTRUIDOS	LONGITUD Y DIAMETRO DE TUB.					CUENCA DE APORTACION	GASTO DE APORTACION HIDRAULICO
1.- LA SANDIA	701 m. 18" Ø	960 m. 36" Ø	1544 m. 48" Ø				
2.- REMOLINO	100 m. 18" Ø	700 m. 24" Ø	750 m. 30" Ø				
3.- MONTERREY							
4.- INDEPENDENCIA	413 m. 24"Ø, 516.50 m. 30"Ø, 211.40 m. 36"Ø, 108 m. 42"Ø, 112.60 m. 48"Ø, 100.70 m. 60"Ø, 315 m. 72"Ø, 510 m. 84"Ø, 998 m. 96"Ø					277 HECTAREAS	17,488.80 LPS
5.- AMERICA	1120 m. 30" Ø	650 m. 36" Ø	1400 m. 60" Ø				
6.- ABASOLO	440 m. 24" Ø	2640 m. 30" Ø					
7.- D. GUERRA	240 m. 18" Ø	560 m. 24" Ø	360 m. 30" Ø				
8.- ALDAMA	100 m. 15" Ø	300 m. 18" Ø	500 m. 24" Ø	390 m. 30" Ø			
9.- ALLENDE	200 m. 18" Ø	500 m. 24" Ø	550 m. 30" Ø				
10.- JUAREZ	100 m. 18" Ø	650 m. 24" Ø	560 m. 30" Ø				
11.-GUERRERO	600 m. 18" Ø	500 m. 24" Ø	780 m. 30" Ø				
12.- GALEANA	450 m. 24" Ø	760 m. 30" Ø					
13.- CAMARGO	660 m. 24" Ø	750 m. 30" Ø					
14.- A. SERDAN	750 m. 24" Ø	660 m. 30" Ø					
15.- JESUS CARRANZA	620 m. 24" Ø	880 m. 30" Ø					
16.- P. J. MENDEZ	800 m. 24" Ø	460 m. 30" Ø					
17.- 20 DE NOVIEMBRE	700 m. 24" Ø	500 m. 30" Ø					
18.- LEONA VICARIO	500 m. 18" Ø	490 m. 24" Ø					
19.- BOCANEGRA	250 m. 24" Ø						
20.- JUSTO SIERRA	260 m. 24" Ø						
21.- CANALES	500 m. 24" Ø						
22.- MADERO	200 m. 18" Ø	380 m. 24" Ø	740 m. 30" Ø				
23.- GUATEMALA	340 m. 18" Ø	380 m. 24" Ø	620 m. 30" Ø	1760 m. 36" Ø			
24.- LINCOLN	100 m. 18" Ø	500 m. 24" Ø	860 m. 30" Ø	1680 m. 36" Ø			
25.- 5 DE FEBRERO	200 m. 18" Ø	1000 m. 24" Ø	1100 m. 30" Ø	2520 m. 36" Ø			
26.- 15 DE SEPTIEMBRE	2560 m. 18" Ø	400 m. 24" Ø					
27.- REFORMA	500 m. 18" Ø	1100 m. 24" Ø	700 m. 30" Ø	900 m. 36" Ø	850 m. 42" Ø		
28.- CONCORDIA	900 m. 18" Ø	800 m. 24" Ø	180 m. 30" Ø				
29.- MEXICO							
30.- INFONAVIT							
31.- CAMPECHE	639 m. 18"Ø, 1,071 m. 24"Ø, 1,065 m. 30"Ø, 148 m. 36"Ø, 760.5 m. 42"Ø, 428 m. 48"Ø, 333.74 m. 60"Ø, 291 m. 72"Ø, 191 m. 84"Ø, 1,442 m. 96"Ø					198 HECTAREAS	12,558.84 LPS
32.- RIVA PALACIO	912.5 m. 24"Ø, 298.90 m. 30"Ø, 342 m. 42"Ø, 125.25 m. 48"Ø, 209.60 m. 60"Ø, 327 m. 72"Ø, 1,400 m. 84"Ø					65.40 HECTAREAS	6,665.96 LPS
33.- Canal Concordia	685.30 m, Seccion de h= 2.25 m, Ancho Base= 4.50 m, Ancho Superior = 7.55 m.					432.80 HECTAREAS	39.213 LPS

COLECTOR RIBEREÑO

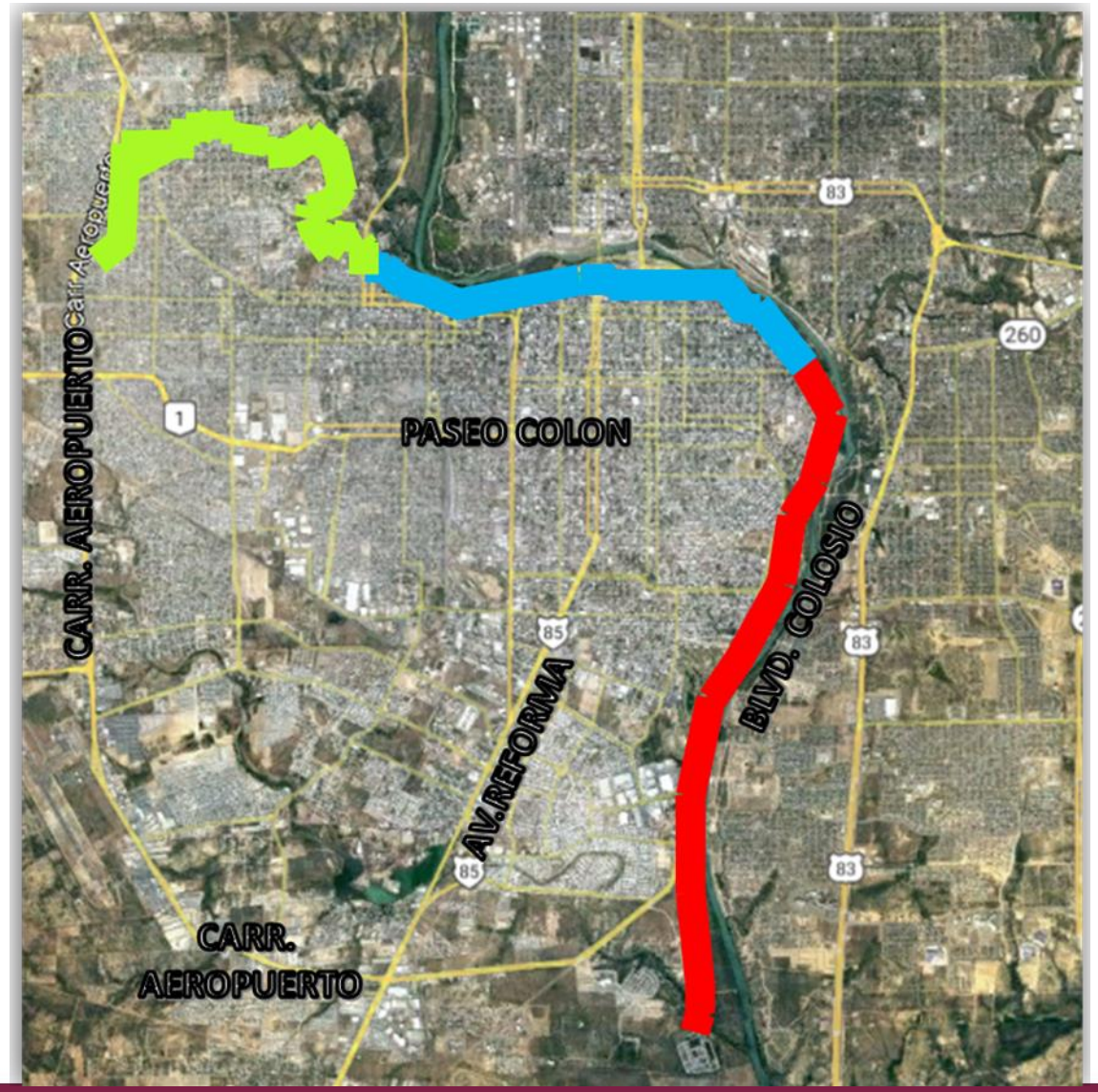

REHABILITACIÓN DEL COLECTOR RIBEREÑO SECTOR CENTRO DEL POZO DE VISITA #27 AL POZO DE VISITA #43A, CANTIDAD DE 146.40 M DE TUBERÍA.

UNA VEZ QUE SE DESCONECTE DEL SISTEMA SANITARIO DEL PLUVIAL, LAS AGUAS SE CONECTARAN AL COLECTOR RIBEREÑO, EL CUAL ESTA EN PROCESO DE REHABILITACION Y LAS AGUAS SE CONDUCIRAN A LA PLANTA PARA SU TRATAMIENTO Y POSTERIORMENTE AL RIO BRAVO, CON UNA CALIDAD SUPERIOR A LA QUE TIENE.

GOBIERNO DE NUEVO LAREDO 2021-2024

COMAPA NUEVO LAREDO

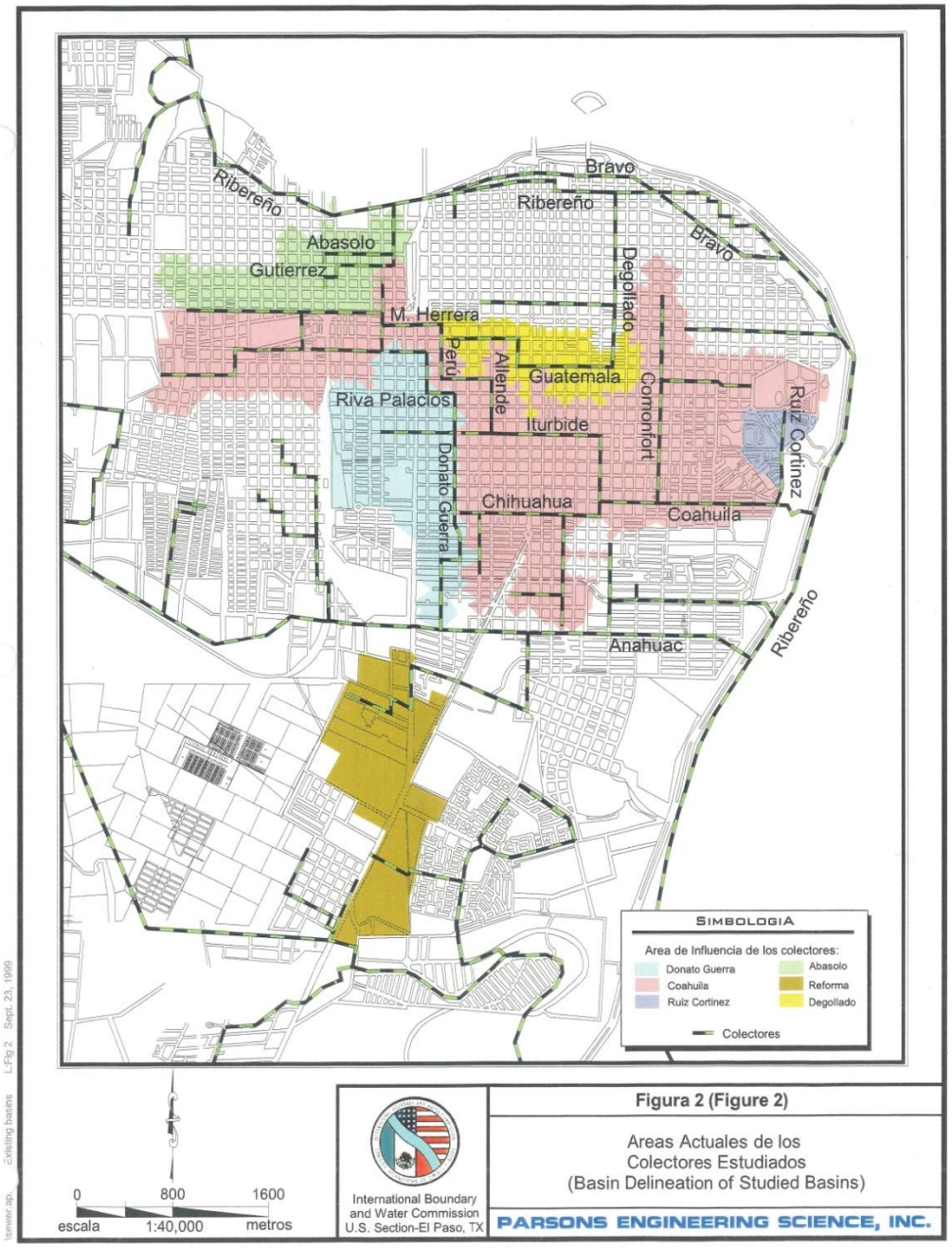

OBRAS DE DESCONEXIONES A LA RED DE DRENAJE SANITARIO DEL PLUVIAL

OBRAS DE DESCONEXIONES DEL PLUVIAL

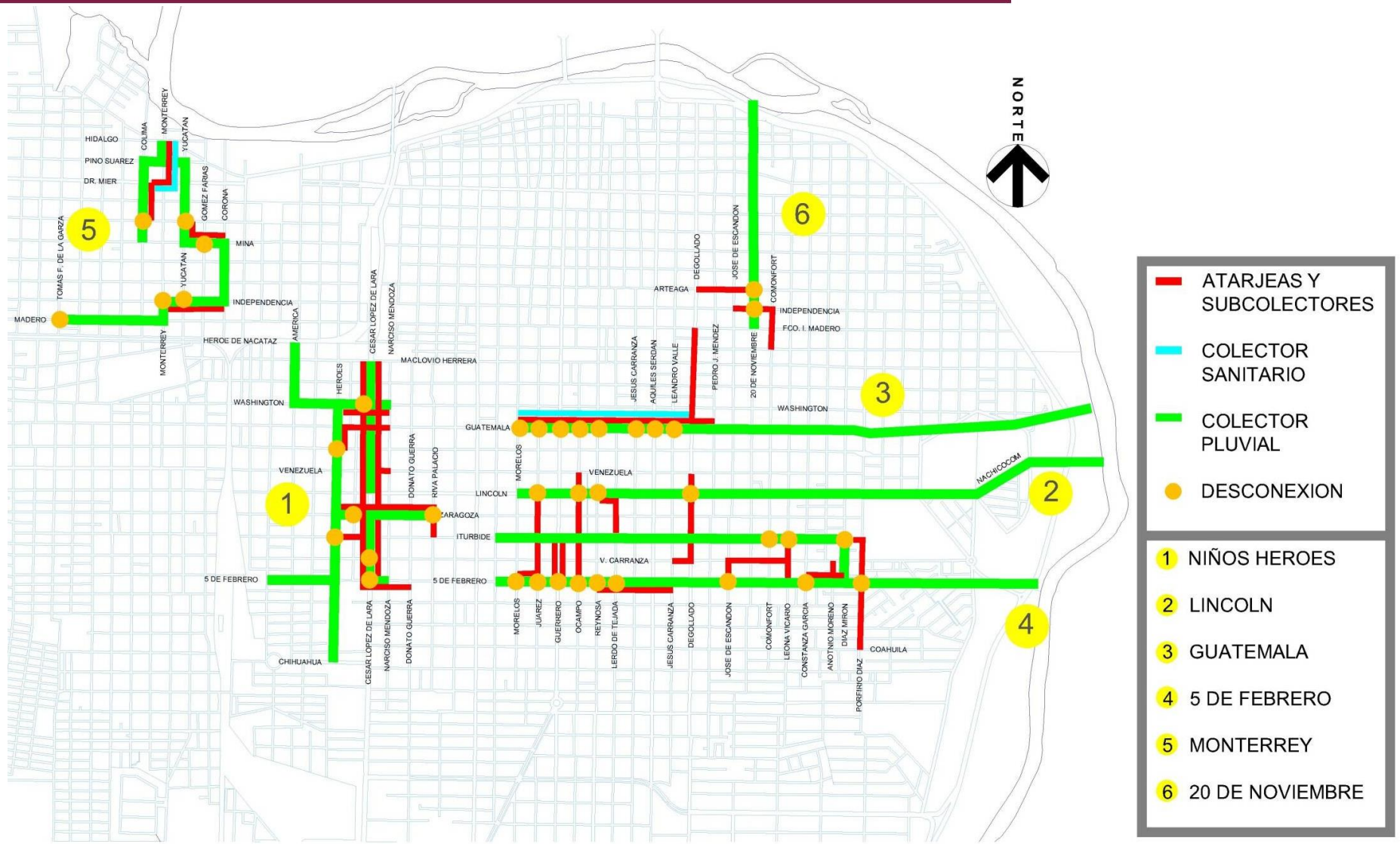

OBRAS DE DESCONEXION DE LA RED DE DRENAJE SANITARIO AL COLECTOR PLUVIAL NIÑOS HEROES (PRIMERA Y SEGUNDA ETAPA)

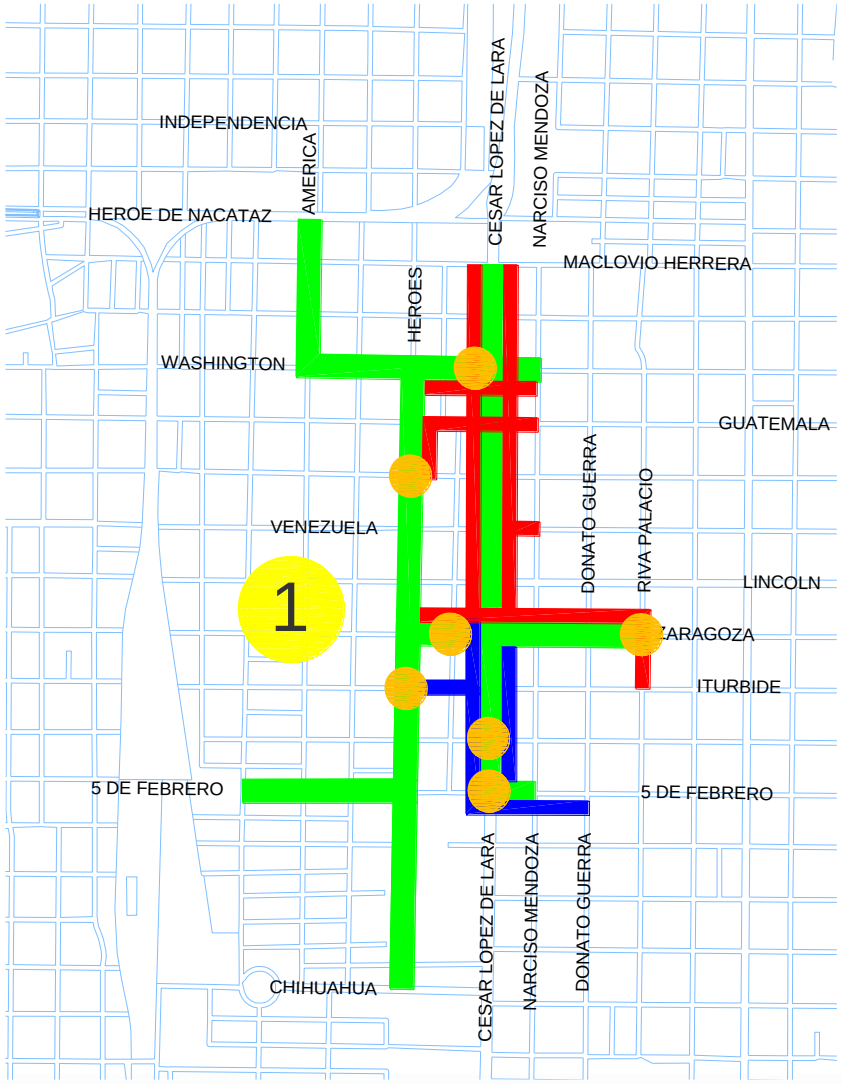

SIMBOLOGIA

- ATARJEAS (PRIMER ETAPA)
- ATARJEAS (SEGUNDA ETAPA)
- COLECTOR PLUVIAL
- DESCONEXION

MONTO CONTRATADO (PRIMERA ETAPA): $ 7,446,139.43

METAS: 2,922 ML

ESTATUS: AVANCE FISICO 30%

MONTO ESTIMADO (SEGUNDA ETAPA): $ 5,217,561.82

METAS: 1,211 ML

ESTATUS: CUENTA CON PROYECTO EJECUTIVO

BENEFICIOS : ELIMINACION DE 126 LPS AL RIO BRAVO

OBRAS DE DESCONEXION DE LA RED DE DRENAJE SANITARIO AL COLECTOR PLUVIAL LINCOLN (PRIMERA Y SEGUNDA ETAPA)

MONTO CONTRATADO (PRIMERA ETAPA): $ 2,110,203.56

METAS: 665 ML

ESTATUS: AVANCE FISICO 30%

MONTO ESTIMADO (SEGUNDA ETAPA): $ 3,066,800.13

METAS: 778 ML

ESTATUS: CUENTA CON PROYECTO EJECUTIVO

SIMBOLOGIA

- ATARJEAS (PRIMER ETAPA)
- ATARJEAS (SEGUNDA ETAPA)
- COLECTOR PLUVIAL
- DESCONEXION

BENEFICIOS : ELIMINACION DE 6 LPS AL RIO BRAVO

OBRAS DE DESCONEXION DE LA RED DE DRENAJE SANITARIO AL COLECTOR PLUVIAL GUATEMALA

MONTO ESTIMADO: $ 18,462,254.78

METAS: 3,088 ML

ESTATUS: CUENTA CON PROYECTO EJECUTIVO

Nota: Actualmente descargan al Colector Ribereño, y cuando hay lluvia si hay descargas al Río Bravo

BENEFICIOS : ELIMINACION DE 18 LPS AL RIO BRAVO

OBRAS DE DESCONEXION DE LA RED DE DRENAJE SANITARIO AL COLECTOR PLUVIAL 5 DE FEBRERO

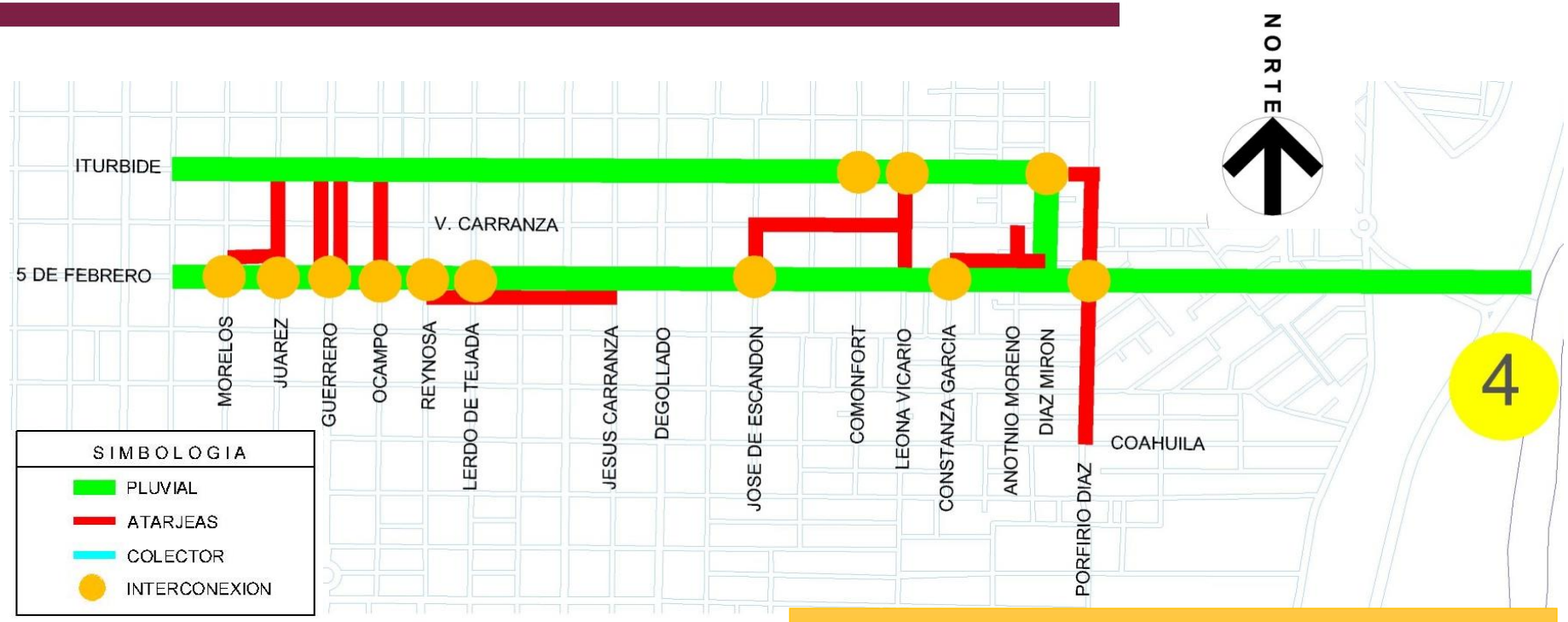

MONTO ESTIMADO: $ 13,860,647.92

METAS: 3,445 ML

ESTATUS: CUENTA CON PROYECTO EJECUTIVO

Nota: Actualmente descargan al Colector Ribereño, y cuando hay lluvia si hay descargas al Río Bravo

BENEFICIOS : ELIMINACION DE 15 LPS AL RIO BRAVO

OBRAS DE DESCONEXION DE LA RED DE DRENAJE SANITARIO AL COLECTOR PLUVIAL MONTERREY

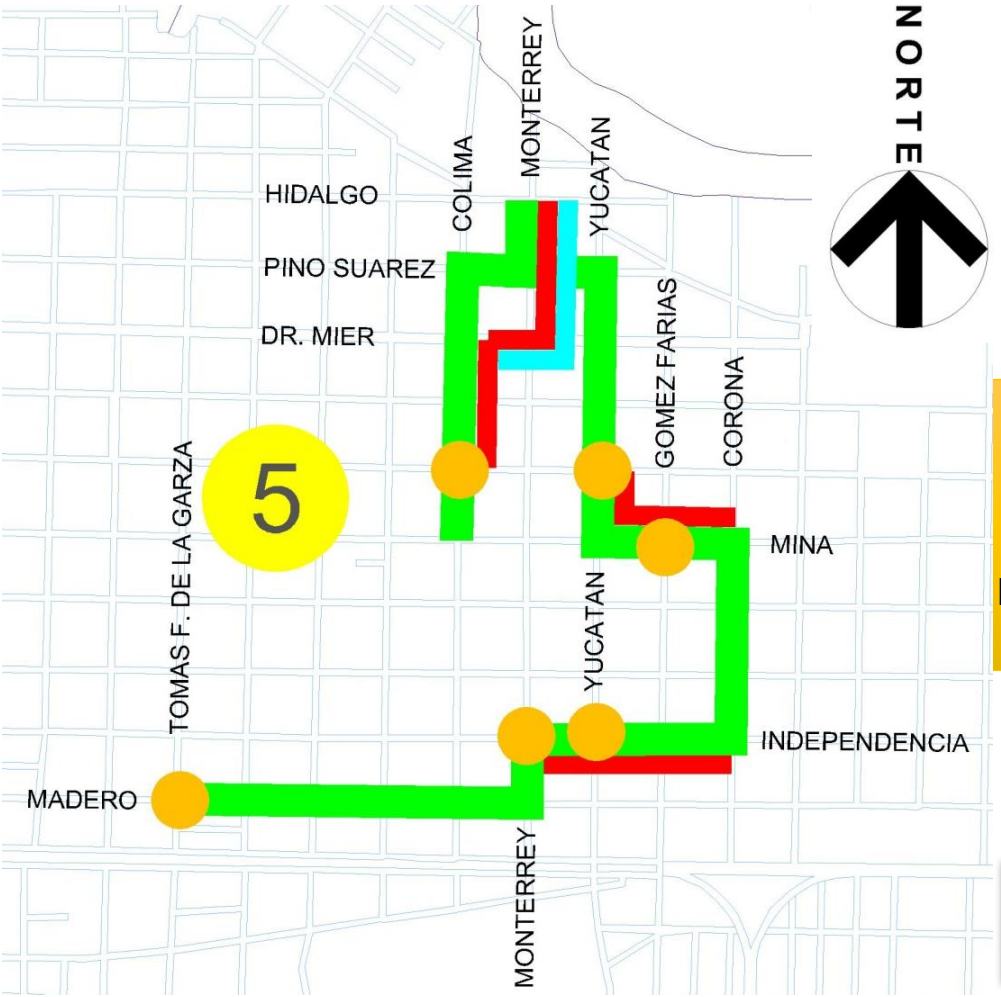

SIMBOLOGIA

- PLUVIAL
- ATARJEAS
- COLECTOR
- INTERCONEXION

MONTO ESTIMADO: $ 7,401,200.05

METAS: 1,466 ML

ESTATUS: CUENTA CON PROYECTO EJECUTIVO

BENEFICIOS : ELIMINACION DE 73.3 LPS AL RIO BRAVO

OBRAS DE DESCONEXION DE LA RED DE DRENAJE SANITARIO AL COLECTOR PLUVIAL 20 NOVIEMBRE



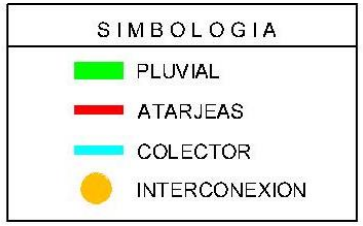

MONTO ESTIMADO: $ 2,469,200.26

METAS: 692 ML

ESTATUS: CUENTA CON PROYECTO EJECUTIVO

BENEFICIOS : ELIMINACION DE 2.14 LPS AL RIO BRAVO

DESCARGAS DE COLECTORES PLUVIALES AL RIO BRAVO

COLECTOR 20 DE NOVIEMBRE

COLECTOR MONTERREY

COLECTOR GUATEMALA

COLECTOR LINCOLN

COLECTOR NIÑOS HEROES

OBRAS PARA LA ELIMINACIÓN DE LAS DESCARGAS

Descarga / Acción	Descripción de la acción	Inversión (Millones de pesos)	Caudal asociado al punto de descarga (l/s)
01. Claudet		**60.50**	**56.60**
3	Construcción del segundo módulo del cárcamo Las Alazanas.	56.00	
2	Rehabilitación del cárcamo de rebombeo de aguas residuales Las Alazanas.	4.50	
02. Arroyo La Joya		**13.05**	**33.27**
4	Rehabilitación del subcolector de drenaje sanitario Toboganes del pozo #1 al pozo #20.	6.00	
38*	Rehabilitación del subcolector La Joya segunda etapa (rio Éufrates a rio Loira).	7.05	
03. La Sandia		**9.50**	**27.23**
1	Rehabilitación de líneas de alcantarillado para suprimir aportaciones de agua cruda al colector pluvial La Sandia.	9.50	
04. Arroyo Las Alazanas		**2.50**	**5.00**
31	Rehabilitación de líneas para suprimir conexiones de colectores y subcolectores sanitarios al colector pluvial El Remolino.	2.50	
05. Alazanas 2 y 07. Alazanas 3		**11.90**	**17.90**
34	Rehabilitación de dos cruces del colector Ribereño con el arroyo en el tramo entre las colonias San Andrés y CNOP.	11.90	
06. Solidaridad 2		**2.90**	**10.60**
33	Rehabilitación de líneas para suprimir derrame en colonia Solidaridad 2.	2.90	

Descarga / Acción	Descripción de la acción	Inversión (Millones de pesos)	Caudal asociado al punto de descarga (l/s)
08. Jardín Juvencia		**4.30**	**8.80**
32	Rehabilitación de líneas para suprimir derrame en colonia FOVISSSTE Alazanas y Jardín Juvencia.	4.30	
09. Colima; 10. Colonia Roma; 11. Monterrey; 12. América; 13. Aquiles Serdán; 14. P. J. Méndez y 15. Madero		**139.48**	**91.57**
7	Rehabilitación del colector Ribereño Sector Centro.	139.48	
12. América		**16.80**	**17.28**
13	Rehabilitación del subcolector de drenaje sanitario Donato Guerra en la calle Donato Guerra entre Guanajuato y Anáhuac – Compromiso Internacional.	16.80	
16. Lincoln		**28.51**	**17.00**
8	Rehabilitación del subcolector Perú entre Constanza García y Justo Sierra.	3.89	
24	Rehabilitación del subcolector Maclovio Herrera parte baja.	24.62	
17. Cinco de febrero		**19.62**	**9.43**
10	Eliminación de descargas sanitarias al colector pluvial 5 de febrero y reubicación del tramo por calle Venustiano Carranza entre Porfirio Díaz y Blvd. Ruíz Cortínez en la colonia Mier y Terán.	19.62	

OBRAS PARA LA ELIMINACIÓN DE LAS DESCARGAS

Descarga / Acción	Descripción de la acción	Inversión (Millones de pesos)	Caudal asociado al punto de descarga (l/s)
18. Campestre		**41.49**	**5.00**
11	Rehabilitación del subcolector Anáhuac entre Ocampo y Río Tamesí (pozo #34 al #50).	35.02	
14	Rehabilitación del subcolector 15 de septiembre (Col. burócratas).	3.74	
39*	Rehabilitación del subcolector de drenaje sanitario Degollado entre las calles 15 de septiembre y 13 de septiembre, en la colonia Campestre – Compromiso Internacional.	2.72	
19. Arroyo El Coyote y 20. Subestación		**132.10**	**45.73**
21-A**	Rehabilitación del subcolector de drenaje sanitario Coyote Bajo. Fase Original	43.40	
21-B	Rehabilitación del subcolector de drenaje sanitario Coyote Bajo. Fase II	88.70	
20. Subestación		**6.80**	**16.57**
35	Rehabilitación de conexión de descarga del colector Surponiente al colector Coyote Bajo.	4.80	
15	Rehabilitación del cárcamo de rebombeo de aguas residuales Colinas del Sur.	2.00	
20. Subestación; 21. Anzures; 22. Surponiente y 23. Surponiente 2		**17.10**	**20.55**
36	Rehabilitación de conexión del colector Coyote Alto al colector Surponiente.	17.10	
21. Anzures		**32.35**	**100.74**
17	Construcción de línea de drenaje sanitario en carretera aeropuerto.	24.41	
20**	Rehabilitación del sifón del subcolector de drenaje sanitario Coyote Alto, en el cruce del arroyo El Coyote y la calle Anzures en la colonia Los Ciruelos – Compromiso Internacional.	7.95	

Descarga / Acción	Descripción de la acción	Inversión (Millones de pesos)	Caudal asociado al punto de descarga (l/s)
22. Surponiente; 23. Surponiente 2		**49.84**	**3.88**
23**	Rehabilitación del subcolector de drenaje sanitario Sur poniente del pozo #41 al #48.	14.84	
22	Subcolector Sur-poniente del pozo #48 al pozo #78 (Col. Francisco Villa).	35.00	
24. Trillo		**33.39**	**27.83**
19	Instalación de la red de drenaje sanitario en las colonias Independencia Nacional Sector Poniente y San Roberto Sector Poniente.	12.00	
25**	Rehabilitación del sifón del subcolector de drenaje sanitario Sur-poniente en el cruce del arroyo El Coyote y la calle Miguel Trillo en la colonia Francisco Villa – Compromiso Internacional.	2.16	
40**	Rehabilitación del subcolector Anáhuac parte alta tercera etapa (Blvd. Anáhuac y Cto. Jesús González Bastien hasta Av. Eva Samano y calle Chicago) – Compromiso Internacional.	19.23	

PRINCIPALES ACTIVIDADES DE LA SM DE LA CILA EN LA REGION DE NUEVO LAREDO, TAMAULIPAS.

Comisión Internacional de Límites y Aguas entre México y Estados Unidos

- Demarcación de la Línea Divisoria Internacional
- Trazo de la Línea Divisoria Internacional en el Río Bravo
- Desarrollos en el cauce de inundación
- Cruces de líneas de servicio
- Asuntos sobre las aguas del Río Bravo
- Puentes Internacionales
- Saneamiento Fronterizo
- Calidad del agua
- Asuntos ambientales
- Otros

2023 Año de Francisco Villa
El Revolucionario del Pueblo

2023 AÑO DE Francisco VILLA
EL REVOLUCIONARIO DEL PUEBLO

GRACIAS

RELACIONES EXTERIORES
SECRETARÍA DE RELACIONES EXTERIORES

COMISIÓN INTERNACIONAL DE LÍMITES Y AGUAS ENTRE MÉXICO Y ESTADOS UNIDOS